



**Zeichenerläuterung:**

**Wassertiefe bei HQextrem**

- Überflutungstiefe bis 0,5 m
- Überflutungstiefe 0,5 m bis 1 m
- Überflutungstiefe 1 m bis 2 m
- Überflutungstiefe 2 m bis 3 m
- Überflutungstiefe 3 m bis 4 m
- Überflutungstiefe größer 4 m

- Fließwege während vergangener Starkregenereignisse (lt. Angabe Ortsbegehung/ Workshop)
- potenzielle Abflusskonzentration bei Starkregenereignissen (nach LfU)
- betroffen durch Starkregenabfluss (lt. Angabe Ortsbegehung/ Workshop)
- erhöhte Gefährdung durch Starkregenabfluss (lt. Angabe Ortsbegehung/ Workshop)
- Defizite (siehe Textfassung)
- Gefährdung durch Bodenerosion für die Bebauung (gemäß Landesamt für Geologie und Bergbau)
- mögliche Notentlastungswege
- Kritische Infrastruktur

**Planungsbüro Hömme GbR**  
**Ingenieurbüro für Wasserbau**  
**und Wasserwirtschaft**

Römerstraße 1 • D-54340 Pölich • Fon 0 65 07 / 99 88 3 - 0 • Fax 0 65 07 / 99 88 3 - 99 • E-Mail: mail@hoemme-gbr.de

Auftraggeber: Verbandsgemeinde Saarburg-Kell	Maßstab: 1:4.000	bearbeitet: Thesen
Starckregen- und Hochwasservor- sorgekonzept VG Saarburg-Kell Palzern	geprüft: Hömme	gezeichnet: Liebscher
Datum: Juni 2020	Blattnummer: 1,1	

20201201\_VG Saarburg\_Maßnahmen- und Defizitkarten mit Legende.dwg | A0 Defizitkarte Palzern 1.1



**Zeichenerläuterung:**

**Wassertiefe bei HQextrem**


- Überflutungstiefe bis 0,5 m
- Überflutungstiefe 0,5 m bis 1 m
- Überflutungstiefe 1 m bis 2 m
- Überflutungstiefe 2 m bis 3 m
- Überflutungstiefe 3 m bis 4 m
- Überflutungstiefe größer 4 m

- Fließwege während vergangener Starkregenereignisse (lt. Angabe Ortsbegehung/ Workshop)
- potenzielle Abflusskonzentration bei Starkregenereignissen (nach LfU)
- betroffen durch Starkregenabfluss (lt. Angabe Ortsbegehung/ Workshop)
- erhöhte Gefährdung durch Starkregenabfluss (lt. Angabe Ortsbegehung/ Workshop)
- Nr. Defizite (siehe Textfassung)
- Gefährdung durch Bodenerosion für die Bebauung (gemäß Landesamt für Geologie und Bergbau)
- mögliche Notentlastungswege
- Kritische Infrastruktur

**Planungsbüro Hömme GbR**  
**Ingenieurbüro für Wasserbau**  
**und Wasserwirtschaft**

Römerstraße 1 • D-54340 Pölich • Fon 0 65 07 / 99 88 3 - 0 • Fax 0 65 07 / 99 88 3 - 99 • E-Mail: mail@hoemme-gbr.de

Auftraggeber:	Maßnahme:
Verbandsgemeinde Saarburg-Kell	Starkregen- und Hochwasservorsorgekonzept VG Saarburg-Kell Palzern




	Projekt: Lageplan Datum: Juni 2020	Maßstab: 1:4.000 Blattnummer: 1,1	bearbeitet: Thesen geprüft: Hömme genehmigt: Liebscher
---	---------------------------------------	--------------------------------------	--









20201201\_VG Saarburg\_Maßnahmen- und Defizitkarten mit Legende.dwg | A0 Defizitkarte Palzern 1.2

LUXEMBURG

**Zeichenerläuterung:**

**Wassertiefe bei HQextrem**

-  Überflutungstiefe bis 0,5 m
-  Überflutungstiefe 0,5 m bis 1 m
-  Überflutungstiefe 1 m bis 2 m
-  Überflutungstiefe 2 m bis 3 m
-  Überflutungstiefe 3 m bis 4 m
-  Überflutungstiefe größer 4 m


-  Fließwege während vergangener Starkregenereignisse (lt. Angabe Ortsbegehung/ Workshop)
-  potenzielle Abflusskonzentration bei Starkregenereignissen (nach LfU)
-  betroffen durch Starkregenabfluss (lt. Angabe Ortsbegehung/ Workshop)
-  erhöhte Gefährdung durch Starkregenabfluss (lt. Angabe Ortsbegehung/ Workshop)
-  Maßnahmen (siehe Steckbrief)
-  Gefährdung durch Bodenerosion für die Bebauung (gemäß Landesamt für Geologie und Bergbau)
-  mögliche Notentlastungswege
-  Kritische Infrastruktur

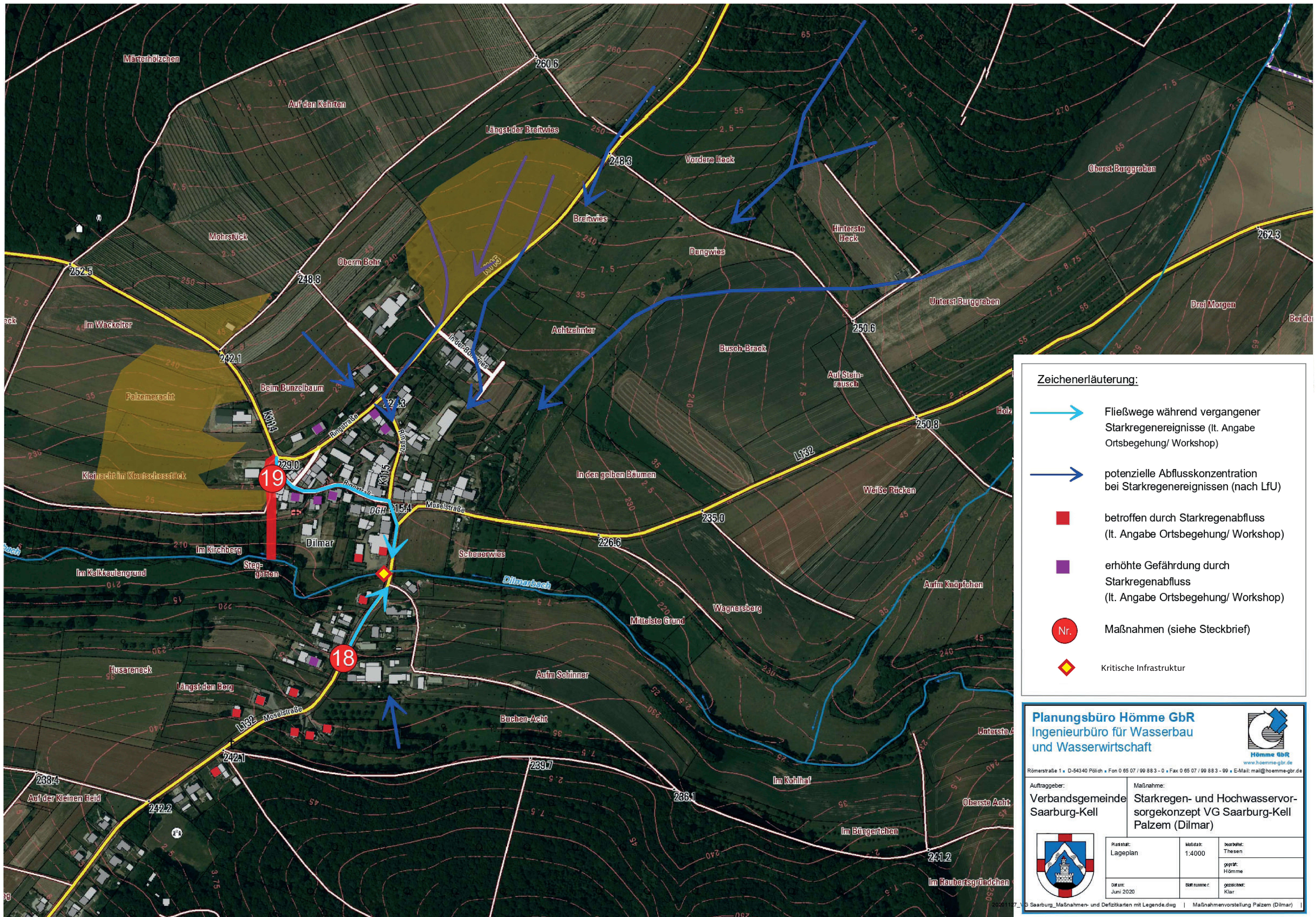
**Planungsbüro Hömme GbR**  
**Ingenieurbüro für Wasserbau**  
**und Wasserwirtschaft**









Römerstraße 1 • D-54340 Pölich • Fon 0 65 07 / 99 88 3 - 0 • Fax 0 65 07 / 99 88 3 - 99 • E-Mail: mail@hoemme-gbr.de

Auftraggeber: **Verbandsgemeinde Saarburg-Kell** Maßnahme: **Starkregen- und Hochwasservorsorgekonzept VG Saarburg-Kell Palzem**

	Planzust: Lageplan	Maßstab: 1:4.000	bearbeitet: Thesen
	Datum: Juni 2020	Blattnummer: 1,1	geprüft: Hömme
			gezeichnet: Liebscher



**Zeichenerläuterung:**

-  Fließwege während vergangener Starkregenereignisse (lt. Angabe Ortsbegehung/ Workshop)
-  potenzielle Abflusskonzentration bei Starkregenereignissen (nach LfU)
-  betroffen durch Starkregenabfluss (lt. Angabe Ortsbegehung/ Workshop)
-  erhöhte Gefährdung durch Starkregenabfluss (lt. Angabe Ortsbegehung/ Workshop)
-  Nr. Maßnahmen (siehe Steckbrief)
-  Kritische Infrastruktur

**Planungsbüro Hömme GbR**  
 Ingenieurbüro für Wasserbau  
 und Wasserwirtschaft

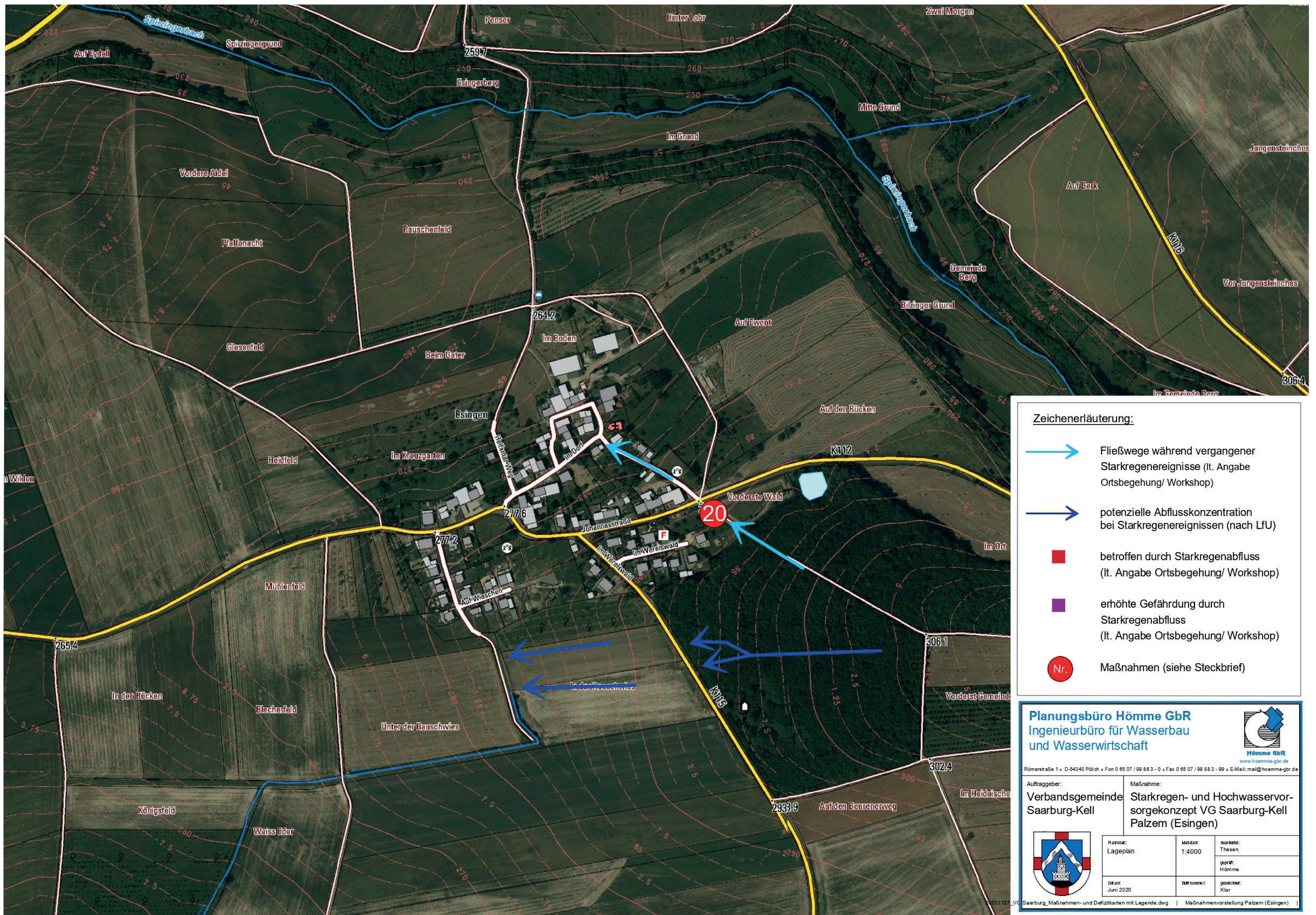
Römerstraße 1 • D-54340 Pölich • Fon 0 65 07 / 99 883 - 0 • Fax 0 65 07 / 99 883 - 99 • E-Mail: mail@hoemme-gbr.de

**Auftraggeber:** Verbandsgemeinde Saarburg-Kell  
**Maßnahme:** Starkregen- und Hochwasservorsorgekonzept VG Saarburg-Kell Palzem (Dilmars)






Planart: Lageplan	Maßstab: 1:4000	Bearbeitet: Thesen
Datum: Juni 2020	BRN nummer: Klar	geprüft: Hömme
		gezeichnet: Klar



2020.1127\_0 Saarburg\_Maßnahmen- und Defizitkarten mit Legende.dwg | Maßnahmenvorstellung Palzem (Dilmars) |



**Zeichenerläuterung:**

-  Fließwege während vergangener Starkregenereignisse (lt. Angabe Ortsbegehung/ Workshop)
-  potenzielle Abflusskonzentration bei Starkregenereignissen (nach LfU)
-  betroffen durch Starkregenabfluss (lt. Angabe Ortsbegehung/ Workshop)
-  erhöhte Gefährdung durch Starkregenabfluss (lt. Angabe Ortsbegehung/ Workshop)
-  Nr. Maßnahmen (siehe Steckbrief)

**Planungsbüro Hömme GbR**  
 Ingenieurbüro für Wasserbau  
 und Wasserwirtschaft

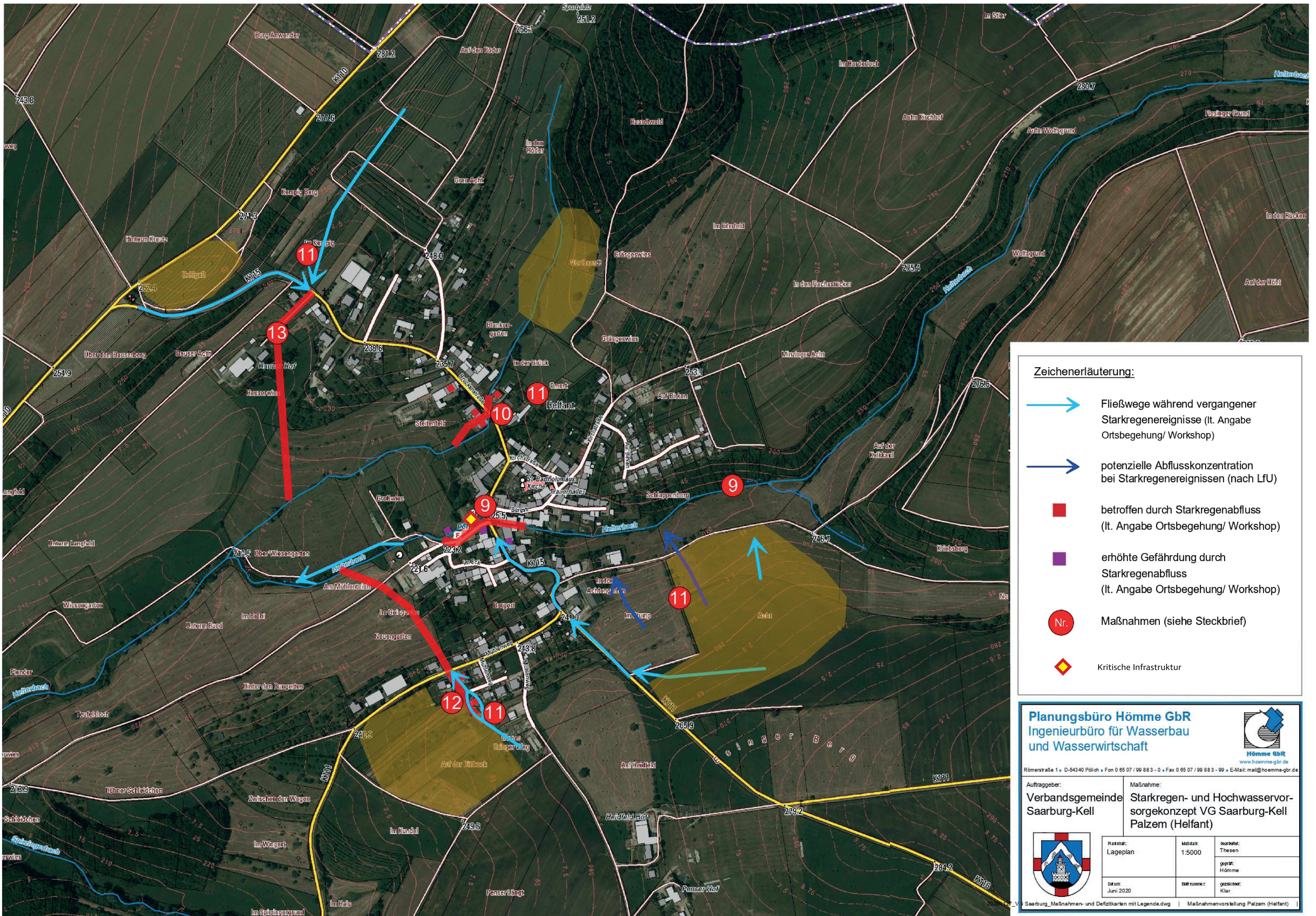
Römerstraße 1 • D-54340 Pölich • Fon 0 65 07 / 99 883 - 0 • Fax 0 65 07 / 99 883 - 99 • E-Mail: mail@hoemme-gbr.de

Auftraggeber: **Verbandsgemeinde Saarburg-Kell**







Maßnahme: **Starkregen- und Hochwasservorsorgekonzept VG Saarburg-Kell Palzem (Esingen)**

Planart: Lageplan	Maßstab: 1:4000	Bearbeitet: Thesen
Datum: Juni 2020	BK-Nr.:	geprüft: Hömme
		gezeichnet: Klar

 20201127\_VG Saarburg\_Maßnahmen- und Defizitkarten mit Legende.dwg | Maßnahmenvorstellung Palzem (Esingen) |



**Zeichenerläuterung:**

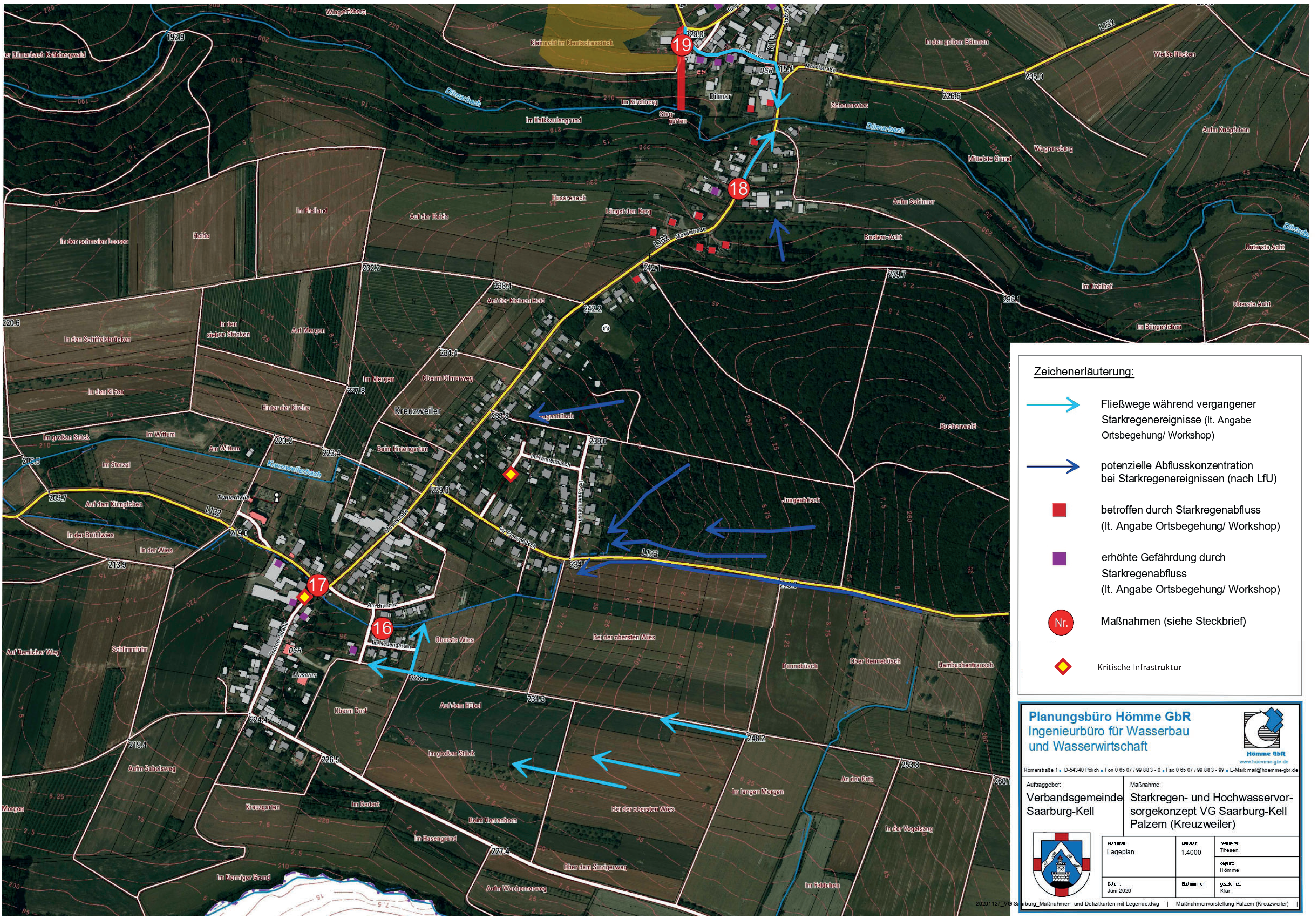
-  Fließwege während vergangener Starkregenereignisse (lt. Angabe Ortsbegehung/ Workshop)
-  potenzielle Abflusskonzentration bei Starkregenereignissen (nach LfU)
-  betroffen durch Starkregenabfluss (lt. Angabe Ortsbegehung/ Workshop)
-  erhöhte Gefährdung durch Starkregenabfluss (lt. Angabe Ortsbegehung/ Workshop)
-  Nr. Maßnahmen (siehe Steckbrief)
-  Kritische Infrastruktur

**Planungsbüro Hömme GbR**  
 Ingenieurbüro für Wasserbau  
 und Wasserwirtschaft







Römerstraße 1 • D-54340 Pölich • Fon 0 65 07 / 99 883 - 0 • Fax 0 65 07 / 99 883 - 99 • E-Mail: mail@hoemme-gbr.de  
 www.hoemme-gbr.de

Auftraggeber: <b>Verbandsgemeinde Saarburg-Kell</b>		Maßnahme: <b>Starkregen- und Hochwasservorsorgekonzept VG Saarburg-Kell Palzem (Helfant)</b>	
Planart: Lageplan	Maßstab: 1:5000	bearbeitet: Thesen	geprüft: Hömme
Datum: Juni 2020	BRN nummer: [blank]	gezeichnet: Klar	[blank]

 Saarburg\_Maßnahmen- und Defizitkarten mit Legende.dwg | Maßnahmenvorstellung Palzem (Helfant) |



**Zeichenerläuterung:**

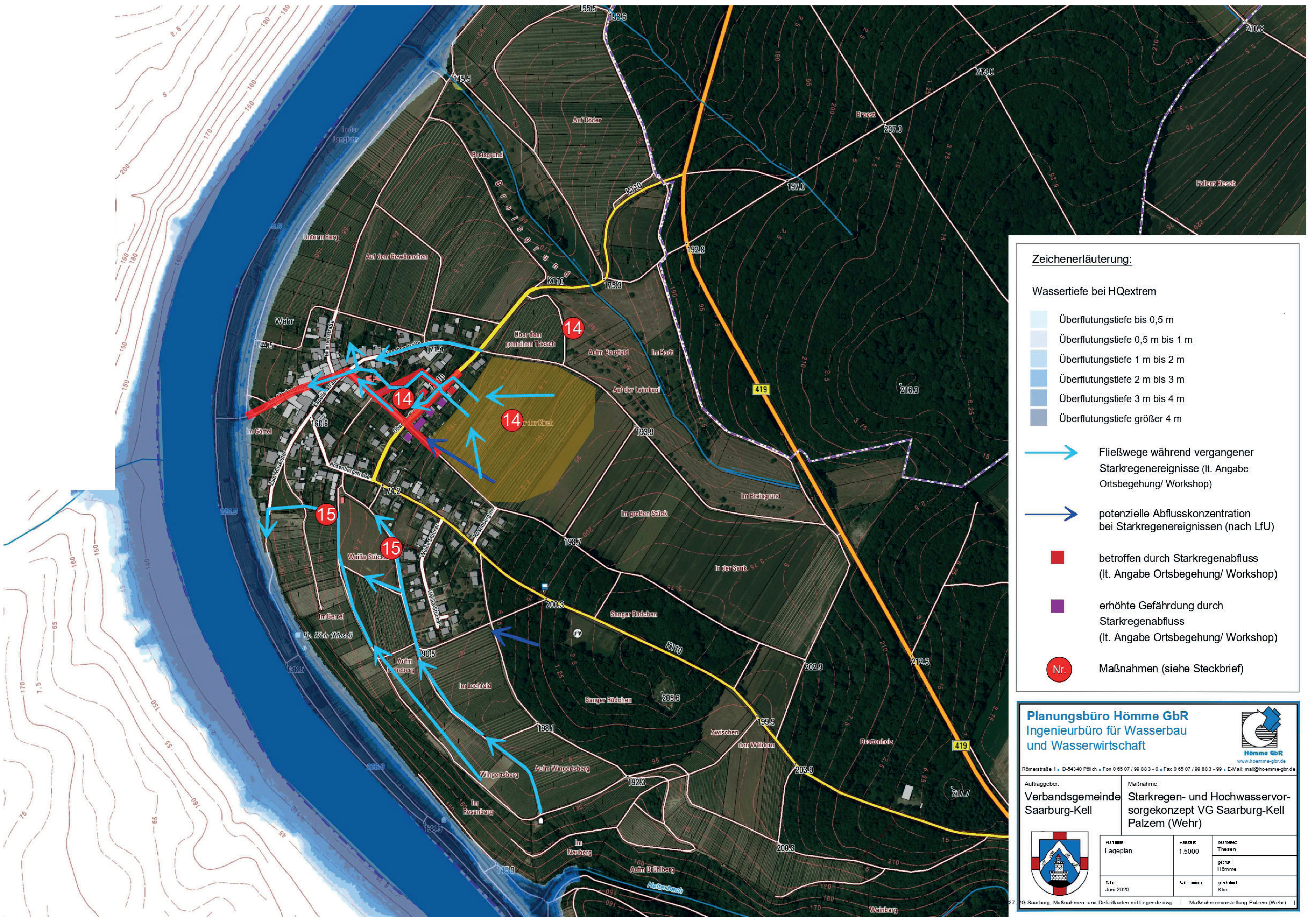
-  Fließwege während vergangener Starkregenereignisse (lt. Angabe Ortsbegehung/ Workshop)
-  potenzielle Abflusskonzentration bei Starkregenereignissen (nach Lfu)
-  betroffen durch Starkregenabfluss (lt. Angabe Ortsbegehung/ Workshop)
-  erhöhte Gefährdung durch Starkregenabfluss (lt. Angabe Ortsbegehung/ Workshop)
-  Nr. Maßnahmen (siehe Steckbrief)
-  Kritische Infrastruktur

**Planungsbüro Hömme GbR**  
 Ingenieurbüro für Wasserbau  
 und Wasserwirtschaft

Römerstraße 1 • D-54340 Pölich • Fon 0 65 07 / 99 883 - 0 • Fax 0 65 07 / 99 883 - 99 • E-Mail: mail@hoemme-gbr.de  
 www.hoemme-gbr.de

Auftraggeber: <b>Verbandsgemeinde Saarbürg-Kell</b>		Maßnahme: <b>Starkregen- und Hochwasservorsorgekonzept VG Saarbürg-Kell Palzem (Kreuzweiler)</b>	
Planinhalt: Lageplan	Maßstab: 1:4000	Bearbeitet: Thesen	geprüft: Hömme
Datum: Juni 2020	Blattnummer: Klar	gezeichnet: Klar	

20201127\_VG Saarbürg\_Maßnahmen- und Defizitkarten mit Legende.dwg | Maßnahmenvorstellung Palzem (Kreuzweiler) |



**Zeichenerläuterung:**

**Wassertiefe bei HQextrem**

- Überflutungstiefe bis 0,5 m
- Überflutungstiefe 0,5 m bis 1 m
- Überflutungstiefe 1 m bis 2 m
- Überflutungstiefe 2 m bis 3 m
- Überflutungstiefe 3 m bis 4 m
- Überflutungstiefe größer 4 m

- Fließwege während vergangener Starkregenereignisse (lt. Angabe Ortsbegehung/ Workshop)
- potenzielle Abflusskonzentration bei Starkregenereignissen (nach LfU)
- betroffen durch Starkregenabfluss (lt. Angabe Ortsbegehung/ Workshop)
- erhöhte Gefährdung durch Starkregenabfluss (lt. Angabe Ortsbegehung/ Workshop)
- Nr. Maßnahmen (siehe Steckbrief)

**Planungsbüro Hömme GbR**  
 Ingenieurbüro für Wasserbau  
 und Wasserwirtschaft

Römerstraße 1 • D-54340 Pölich • Fon 0 65 07 / 99 883 - 0 • Fax 0 65 07 / 99 883 - 99 • E-Mail: mail@hoemme-gbr.de

Auftraggeber: <b>Verbandsgemeinde Saarburg-Kell</b>	Maßnahme: <b>Starkregen- und Hochwasservorsorgekonzept VG Saarburg-Kell Palzem (Wehr)</b>									
<table border="1" style="width: 100%; border-collapse: collapse;"> <tr> <td style="width: 33%;">Planart: Lageplan</td> <td style="width: 33%;">Maßstab: 1:5000</td> <td style="width: 33%;">bearbeitet: Thesen</td> </tr> <tr> <td style="width: 33%;">Datum: Juni 2020</td> <td style="width: 33%;">Bearb. nummer: Klar</td> <td style="width: 33%;">geprüft: Hömme</td> </tr> <tr> <td colspan="2"></td> <td style="width: 33%;">gezeichnet: Klar</td> </tr> </table>	Planart: Lageplan	Maßstab: 1:5000	bearbeitet: Thesen	Datum: Juni 2020	Bearb. nummer: Klar	geprüft: Hömme			gezeichnet: Klar	
Planart: Lageplan	Maßstab: 1:5000	bearbeitet: Thesen								
Datum: Juni 2020	Bearb. nummer: Klar	geprüft: Hömme								
		gezeichnet: Klar								

VG Saarburg\_Maßnahmen- und Defizitkarten mit Legende.dwg | Maßnahmenvorstellung Palzem (Wehr) |