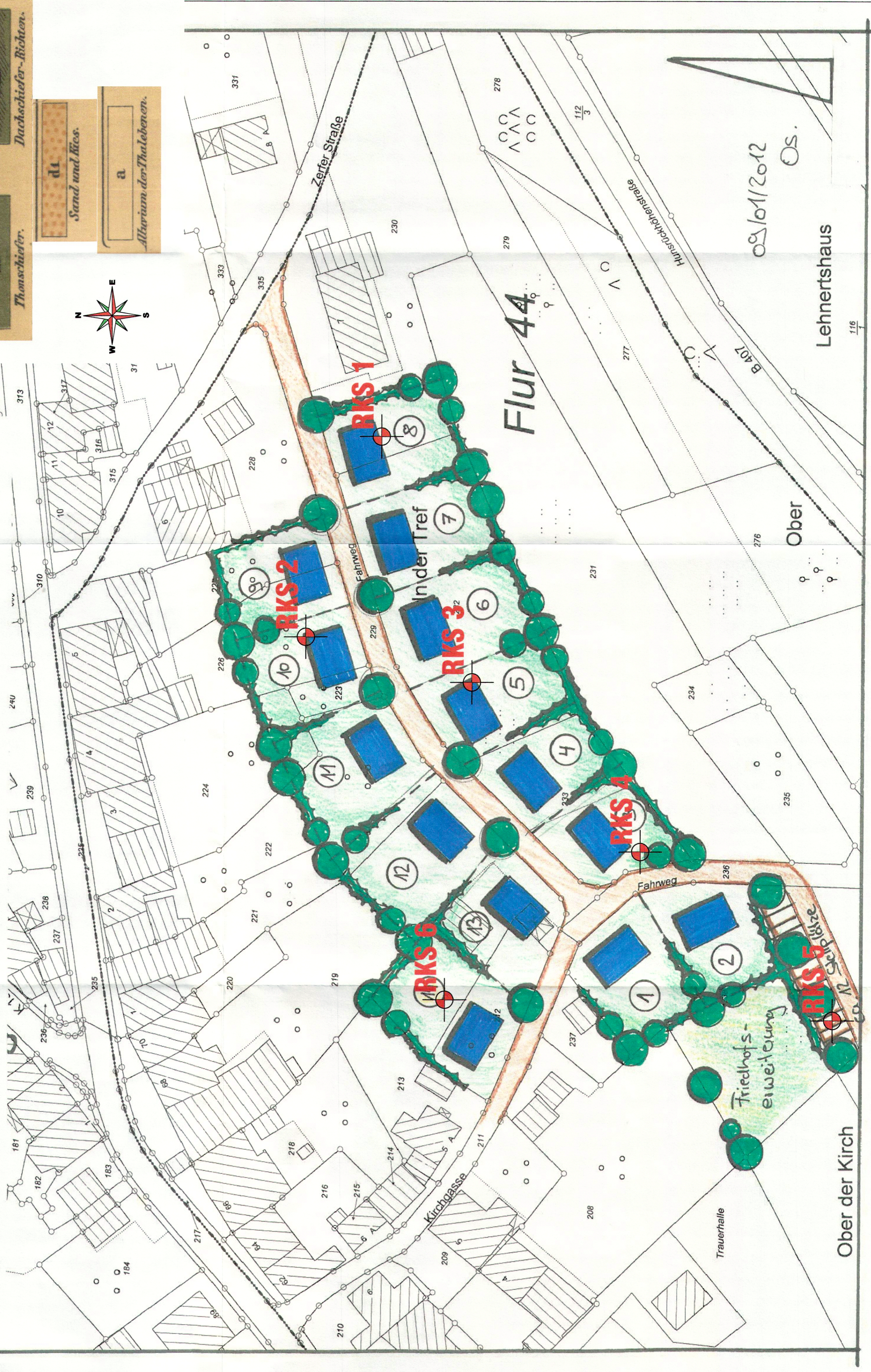
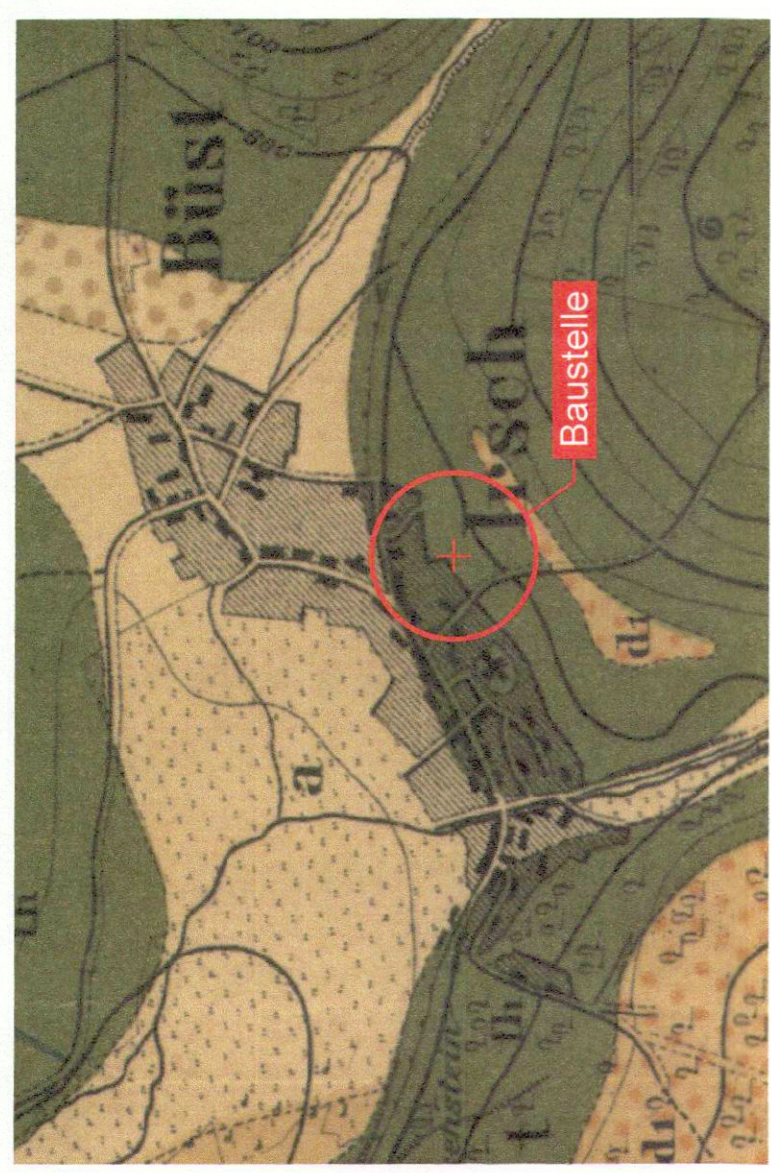


Lageplan M. 1 : 500

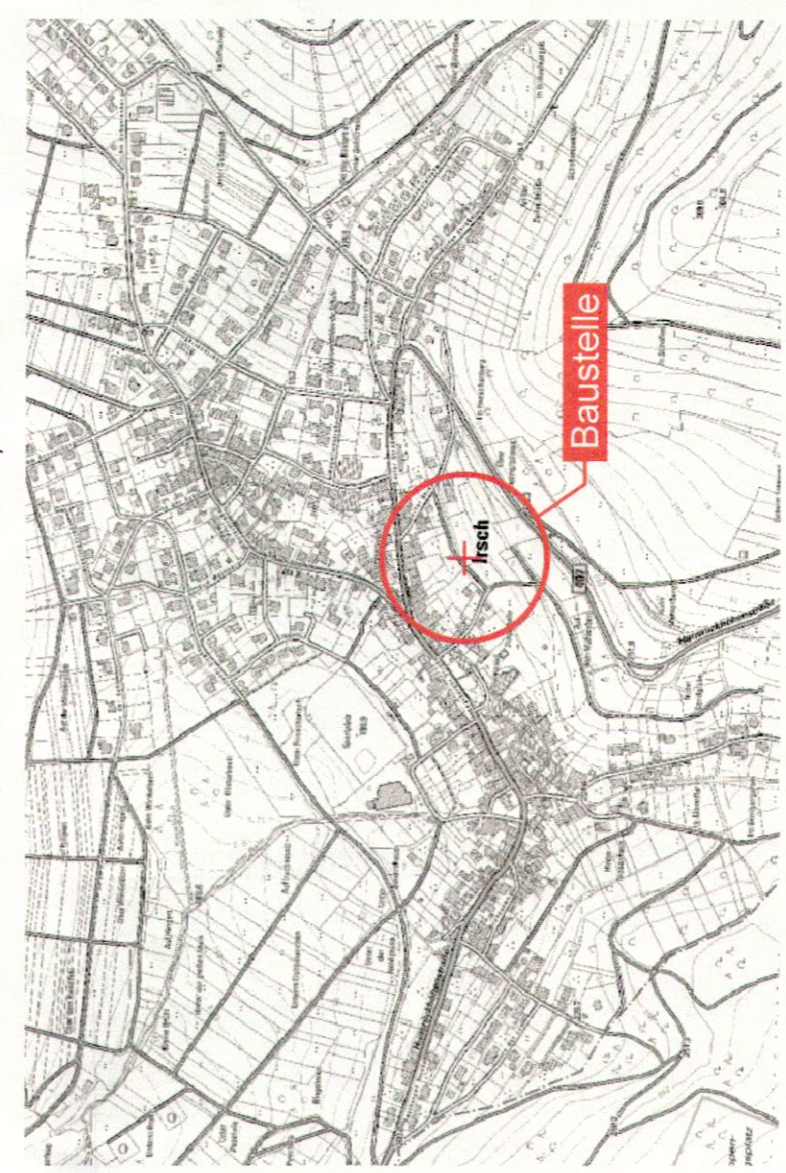
Ortsgemeinde Irsch – Bebauungsvorschlag „Zwischen Zerfer Straße und Kirchgasse“



Ausschnitt der geologischen Karte Rheinland-Pfalz
Blatt 6305
M. 1:10.000
© Copyright by Landesamt für Geologie und Bergbau
Rheinland-Pfalz, Mainz"



Ausschnitt der topographischen Karte Mosel, Eifel,
Hunsrück
M. 1:10.000
© Copyright 2001 by Landesamt für Vermessung und
Geobasisinformation Rheinland-Pfalz, Koblenz"



GRUNDBAULABOR TRIER
 BAUGRUNDUNTERSUCHUNG * ERD-GRUNDBAU * GRUNDBAUSTAATIK
 DIPL.-ING. E. LEHMANN * INGENIEURGESELLSCHAFT mbH
 Wolkerstraße 4 * D-54296 Trier * Tel.: 0049-661-93881-0 * Fax: 0049-661-93881-81
 e-mail: grundbaulabor@gbt-trier.de

Auftraggeber: Verbandsgemeinde Saarburg	
Bauvorhaben: Neubaugebiet Zerfer Straße / Kirchgasse in Irsch / Saar	
Plan: Lageplan, geologische und topographische Karten	
Maßstab: 1:500 1:10.000	Gezeichnet: Sm Geprüft: He
Proj.-Nr.: 32321	Anlage: 1
Datum: 16.01.2014	

02/10/2012
Os.

Lehnertshaus

Ober der Kirch

Friedhofs-
erweiterung

Flur 44

Ober

Hunsrücknerstraße

Zerfer Straße

Fahrweg

In der Tref

RKS 3

RKS 1

RKS 2

RKS 4

RKS 5

RKS 6

Kirchgasse

Trauerhalle

12 Scharlitzze

1

2

3

4

5

6

7

8

9

10

11

12

13

14

15

16

17

18

19

20

21

22

23

24

25

26

27

28

29

30

31

32

33

34

35

36

37

38

39

40

41

42

43

44

45

46

47

48

49

50

51

52

53

54

55

56

57

58

59

60

61

62

63

64

65

66

67

68

69

70

71

72

73

74

75

76

77

78

79

80

81

82

83

84

85

86

87

88

89

90

91

92

93

94

95

96

97

98

99

100