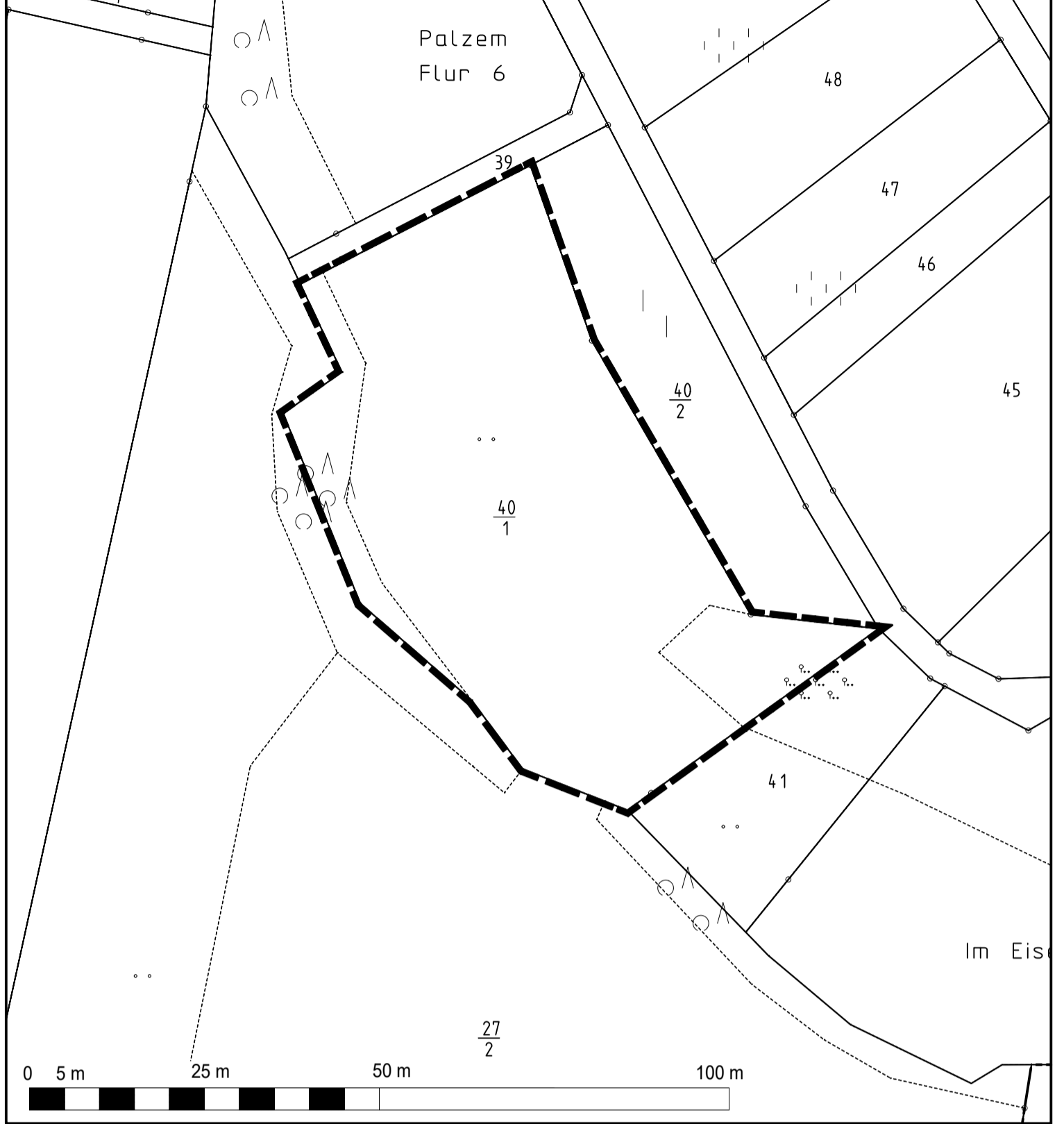


# Bebauungsplan der Ortsgemeinde Palzem, Teilgebiet "Beim Karschbaum"

Geltungsbereich A

Externe Ausgleichsfläche, Gemarkung Palzem; Flur 6; Parzellen-Nr. 40/1 (Geltungsbereich B)

Beim Karschbaum



Römerstraße

Hof Nr. 21

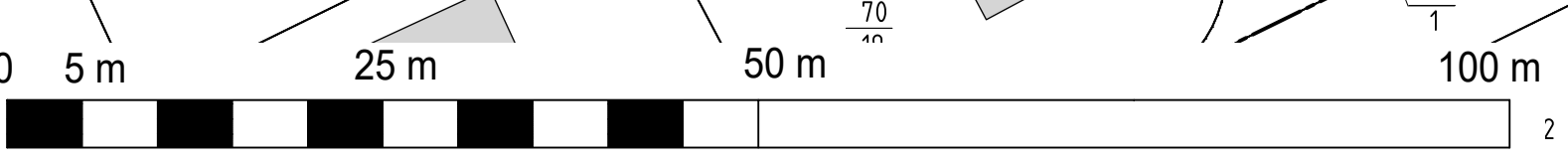
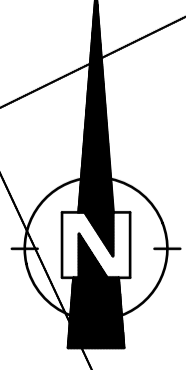
Bei der Kapel

Bei der Kapel

Im Großen Garten

Im Großen Gar

In den Wäcken



Flur



Grenze des räumlichen Geltungsbereiches des Bebauungsplanes